



















60 NZ North Island (Wellington - Thames)

-  Routepunten om over te slaan (te winnen tijd staat tussen haakjes)
-  Start van een alternatieve (TomTom) route (tussen haakjes de extra rijtijd t.o.v. de huidige route)
-  Potentiële overnachtingsplek (tussen haakjes de rijtijd t.o.v. het vorige overnachtingspunt)
-  Tankstation (met daarachter het aantal km t.o.v. het vorige tankstation)
-  Duur van een wandeling of andere activiteit bij dit routepunt

Route		Cumulatief		Verschil		Gem. Snelh.	Extra Informatie
#	Routepunt	Km	Tijd	Km	Tijd		
1	6 Tyers Rd, Ngauranga, Wellington 6035, Nieuw-Zeeland	0 km	0:00 uur				
2	Moana Lodge	21 km	0:18 uur	21 km	0:18 uur	70 km/u	 Moana Lodge (0:18 uur)
3	157 The Avenue, Horowhenua, Levin 5510, Nieuw-Zeeland	90 km	1:17 uur	69 km	0:59 uur	70 km/u	
4	Whanganui	188 km	2:27 uur	98 km	1:10 uur	84 km/u	 188 km
5	927 State Hwy, Waverley 4591, Nieuw-Zeeland	238 km	3:05 uur	50 km	0:38 uur	79 km/u	
6	Eltham	295 km	3:49 uur	57 km	0:44 uur	78 km/u	 107 km
7	75 Warwick Rd, Stratford 4332, Nieuw-Zeeland	305 km	3:56 uur	10 km	0:07 uur	86 km/u	
8	POI Kamahi Loop Track - Goblin forest	321 km	4:14 uur	16 km	0:18 uur	53 km/u	 (-0:27 uur),  0:15 uur
9	POI Mount Taranaki - Stratford Plateau Lookout	325 km	4:20 uur	4 km	0:06 uur	40 km/u	 0:05 uur
10	Stratford	343 km	4:40 uur	18 km	0:20 uur	54 km/u	 48 km
11	111 East Rd, Stratford 4392, Nieuw-Zeeland	346 km	4:43 uur	3 km	0:03 uur	60 km/u	
12	2740 Ohura Rd, Strathmore 4392, Nieuw-Zeeland	372 km	5:04 uur	26 km	0:21 uur	74 km/u	
13	Whangamomona	405 km	5:29 uur	33 km	0:25 uur	79 km/u	 Whangamomona (5:11 uur)
14	Start Mount Damper Fall Loop	426 km	5:49 uur	21 km	0:20 uur	63 km/u	 14-15 (-0:50 uur)
15	POI Mount Damper Falls	441 km	6:13 uur	15 km	0:24 uur	38 km/u	 0:30 uur
16	Ohura Rd, Tangarakau 4396, Nieuw-Zeeland	458 km	6:42 uur	17 km	0:29 uur	35 km/u	
17	2996 New Zealand State Highway 43, Tokirima 3991, Nieuw-Zeeland	492 km	7:16 uur	34 km	0:34 uur	60 km/u	
18	Taumarunui	523 km	7:46 uur	31 km	0:30 uur	62 km/u	 180 km
19	29 Tapuiwahine Rd, Ongarue 3997, Nieuw-Zeeland	555 km	8:08 uur	32 km	0:22 uur	87 km/u	
20	1883 SH 4, Aria 3983, Nieuw-Zeeland	574 km	8:22 uur	19 km	0:14 uur	81 km/u	
21	724 SH 4, Te Mapara 3981, Nieuw-Zeeland	585 km	8:31 uur	11 km	0:09 uur	73 km/u	
22	Te Kuiti	606 km	8:48 uur	21 km	0:17 uur	74 km/u	 83 km
23	796 State Highway 3, Hanganatiki 3985, Nieuw-Zeeland	615 km	8:53 uur	9 km	0:05 uur	108 km/u	
24	131 Honikiwi Rd, Otorohanga 3973, Nieuw-Zeeland	627 km	9:04 uur	12 km	0:11 uur	65 km/u	
25	Honikiwi Rd, Honikiwi 3973, Nieuw-Zeeland	635 km	9:12 uur	8 km	0:08 uur	60 km/u	
26	1753 Honikiwi Rd, Honikiwi 3973, Nieuw-Zeeland	643 km	9:24 uur	8 km	0:12 uur	40 km/u	
27	1253-1479 Kaimango Rd, Hauturu 3886, Nieuw-Zeeland	659 km	9:49 uur	16 km	0:25 uur	38 km/u	
28	Hauturu Rd, Hauturu 3886, Nieuw-Zeeland	668 km	10:03 uur	9 km	0:14 uur	39 km/u	
29	Hauturu Rd, Waitomo 3988, Nieuw-Zeeland	679 km	10:24 uur	11 km	0:21 uur	31 km/u	
30	POI Mangapohue Natural Bridge	704 km	11:02 uur	25 km	0:38 uur	39 km/u	 0:20 uur

31	POI Piripiri Cave Walk	708 km	11:06 uur	4 km	0:04 uur	60 km/u	 0:05 uur
32	ALT Kinuhaku Loop	708 km	11:06 uur	0 km			
33	POI Waitomo Caves	736 km	11:40 uur	28 km	0:34 uur	49 km/u	 1:00 uur
34	Waitomo	737 km	11:41 uur	1 km	0:01 uur	60 km/u	 Waitomo (6:12 uur)
35	348 Te Kuiti Rd, Otorohanga 3977, Nieuw-Zeeland	747 km	11:50 uur	10 km	0:09 uur	67 km/u	
36	839 Kawhia Rd, Otorohanga 3973, Nieuw-Zeeland	760 km	12:00 uur	13 km	0:10 uur	78 km/u	
37	587 Kakaramaea Rd, Ngahinapouri 3876, Nieuw-Zeeland	787 km	12:20 uur	27 km	0:20 uur	81 km/u	
38	2265A Kakaramaea Rd, Temple View, Whatawhata 3290, Nieuw-Zeeland	803 km	12:31 uur	16 km	0:11 uur	87 km/u	
39	Whatawhata	806 km	12:33 uur	3 km	0:02 uur	90 km/u	 200 km
40	632 Rutherford Rd, Orini 3792, Nieuw-Zeeland	844 km	13:03 uur	38 km	0:30 uur	76 km/u	
41	Kopu	907 km	13:50 uur	63 km	0:47 uur	80 km/u	 101 km
42	Waiomu, Waikato 3575, Nieuw-Zeeland	927 km	14:11 uur	20 km	0:21 uur	57 km/u	
43	940 Thames Coast Rd, Te Mata 3575, Nieuw-Zeeland	935 km	14:20 uur	8 km	0:09 uur	53 km/u	
44	969 Manaia Rd, Manaia 3581, Nieuw-Zeeland	956 km	14:45 uur	21 km	0:25 uur	50 km/u	
45	Coromandel	967 km	14:57 uur	11 km	0:12 uur	55 km/u	 60 km
46	73 Colville Rd, Coromandel 3584, Nieuw-Zeeland	971 km	15:02 uur	4 km	0:05 uur	48 km/u	
47	1043 Colville Rd, Amodeo Bay 3584, Nieuw-Zeeland	980 km	15:14 uur	9 km	0:12 uur	45 km/u	
48	2331 Colville Rd, Colville 3584, Nieuw-Zeeland	993 km	15:30 uur	13 km	0:16 uur	49 km/u	
49	Fletcher Bay Campsite	1029 km	16:36 uur	36 km	1:06 uur	33 km/u	 Fletcher Bay Campsite (4:55 uur)
50	368 Port Charles Rd, Colville 3584, Nieuw-Zeeland	1065 km	17:45 uur	36 km	1:09 uur	31 km/u	
51	33-237 Waikawau Beach Rd, Waikawau 3584, Nieuw-Zeeland	1071 km	17:54 uur	6 km	0:09 uur	40 km/u	
52	685 Tuatēawa Rd, Waikawau 3584, Nieuw-Zeeland	1076 km	18:04 uur	5 km	0:10 uur	30 km/u	
53	1300 Kennedy Bay Rd, Kennedy Bay 3583, Nieuw-Zeeland	1086 km	18:20 uur	10 km	0:16 uur	38 km/u	
54	568 Kennedy Bay Rd, Kennedy Bay 3583, Nieuw-Zeeland	1092 km	18:28 uur	6 km	0:08 uur	45 km/u	
55	Coromandel	1101 km	18:44 uur	9 km	0:16 uur	34 km/u	 134 km
56	POI Scenic Lookout	1106 km	18:51 uur	5 km	0:07 uur	43 km/u	
57	POI New Chums Beach	1120 km	19:08 uur	14 km	0:17 uur	49 km/u	 (-0:10 uur),  0:20 uur
58	86 Kuaotunu Wharekaho Rd, Kuaotunu 3592, Nieuw-Zeeland	1140 km	19:27 uur	20 km	0:19 uur	63 km/u	
59	ALT Black Jack Road	1142 km	19:29 uur	2 km	0:02 uur	60 km/u	 +0:50 uur
60	121 Buffalo Beach Rd, Whitianga 3510, Nieuw-Zeeland	1155 km	19:43 uur	13 km	0:14 uur	56 km/u	
61	2438 Tairua Whitianga Rd, Kaimarama 3591, Nieuw-Zeeland	1168 km	19:55 uur	13 km	0:12 uur	65 km/u	
62	2216 Tapu Coroglen Rd, Coroglen 3591, Nieuw-Zeeland	1179 km	20:09 uur	11 km	0:14 uur	47 km/u	
63	POI Square Kauri Tree	1191 km	20:30 uur	12 km	0:21 uur	34 km/u	 0:10 uur
64	Thames	1220 km	21:06 uur	29 km	0:36 uur	48 km/u	 Thames (4:30 uur),  119 km
Totaal		1220 km	21:06 uur			58 km/u	Max inkorten: -1:27 uur Activiteiten: +2:45 uur**

\* Wordt niet meegenomen in de totaal tijd (de gewonnen tijd zit al verwerkt in een eerder routepunt waarin wordt 'geskippt').

\*\* Wanneer er meerdere activiteit tijden zijn, wordt alleen de eerste meegenomen in totale tijd berekening.

